



**КОМИТЕТ ИМУЩЕСТВЕННЫХ ОТНОШЕНИЙ
АДМИНИСТРАЦИИ ПЕРМСКОГО МУНИЦИПАЛЬНОГО РАЙОНА**

РЕШЕНИЕ

о размещении объектов № 430

Пермский край
Пермский район

16.06.2020

Комитет имущественных отношений администрации Пермского муниципального района разрешает Обществу с ограниченной ответственностью «Новая региональная сеть Прикамья» (ИНН 5904257802, ОГРН 1115904016964, почтовый адрес: 614007, Пермский край, г. Пермь, ул. Народовольческая, 23)

размещение объекта «Технологическое присоединение объекта по адресу: Пермский край, Пермский район, Култаевское с/п, п. Объект КРП, кадастровый № 59:32:3250002:366 (6/0835/2020)»

на землях государственная собственность на которые не разграничена

на срок бессрочно

Местоположение: Пермский край, Пермский район, Култаевское с/п, п. Объект КРП, кадастровый квартал 59:32:3250002

Приложение: схема предполагаемых к использованию земель или части земельного участка.

Председатель комитета
имущественных отношений
администрации Пермского
муниципального района



(подпись, печать)

Г.В. Мюресов

№ п/п	Имя	Абсцисса X	Ордината Y
1	507 881.72	2 213 788.45	
2	507 867.89	2 213 851.76	
3	507 864.54	2 213 869.14	
4	507 855.46	2 213 908.34	
5	507 853.54	2 213 917.34	
6	507 849.33	2 213 937.10	
7	507 837.25	2 213 994.24	
8	507 833.74	2 214 010.88	
9	507 820.35	2 214 074.02	
10	507 811.77	2 214 117.83	
11	507 793.86	2 214 212.34	
12	507 798.26	2 214 213.16	
13	507 886.22	2 213 786.60	
14	507 872.21	2 213 727.86	
15	507 864.64	2 213 715.86	
16	507 849.37	2 213 688.84	
17	507 850.54	2 213 688.62	
18	507 848.78	2 213 684.88	
19	507 847.38	2 213 685.31	
20	507 846.54	2 213 683.83	
21	507 850.71	2 213 653.55	
22	507 847.25	2 213 649.36	
23	507 842.39	2 213 684.62	
24	507 863.35	2 213 721.71	
25	507 868.48	2 213 729.43	
26	507 881.51	2 213 784.09	
27	507 879.61	2 213 783.80	
28	507 880.12	2 213 786.43	
29	507 879.81	2 213 788.09	

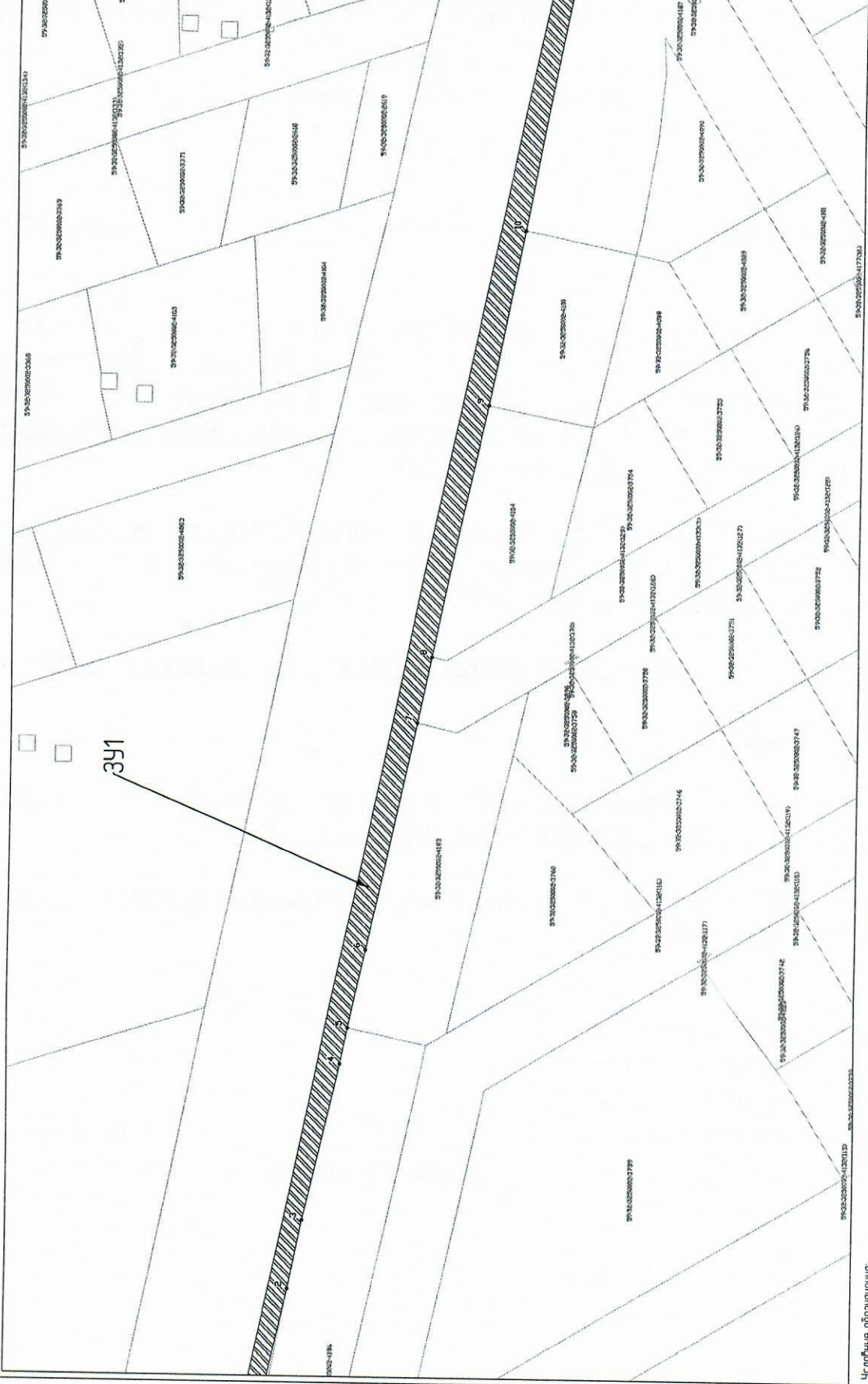

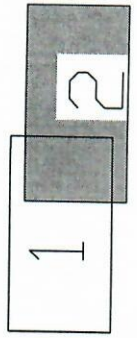


Схема предоставления земель или части земельного участка
 Объект: «Технологическое присоединение объекта по адресу Пермский край, Пермский район, Култаевское с/п.п. объект КРП, код № 39 59:32:3250002:366 (6/0835/2020)»
 Местоположение: Пермский край, Пермский район, п. объект КРП, кадастровый номер земельного участка (59:32:3250002)
 Категория -
 Площадь земельного участка 2971, м2
 Масштаб 1:1000

- Условные обозначения:
 59:07:42/19/8 - кадастровый номер кадастрового квартала
 8 - номер учтенного земельного участка
 ЗУ1 - испрашиваемый земельный участок
 н1, 1 - характерная точка границ, сведения о которой приводятся
 --- граница смежного земельного участка
 --- граница земель, предоставляемых к использованию
- 2-3, 27-29 - смежная граница с земельным участком 59:32:3250002:4186
 5-7 - смежная граница с земельным участком 59:32:3250002:4183
 7-8, 23-24 - смежная граница с земельным участком 59:32:3250002:4133
 8-9 - смежная граница с земельным участком 59:32:3250002:4184
 9-10 - смежная граница с земельным участком 59:32:3250002:4100
 10-11 - смежная граница с земельным участком 59:32:3250002:4187
 21-22 - смежная граница с земельным участком 59:32:3250002:366

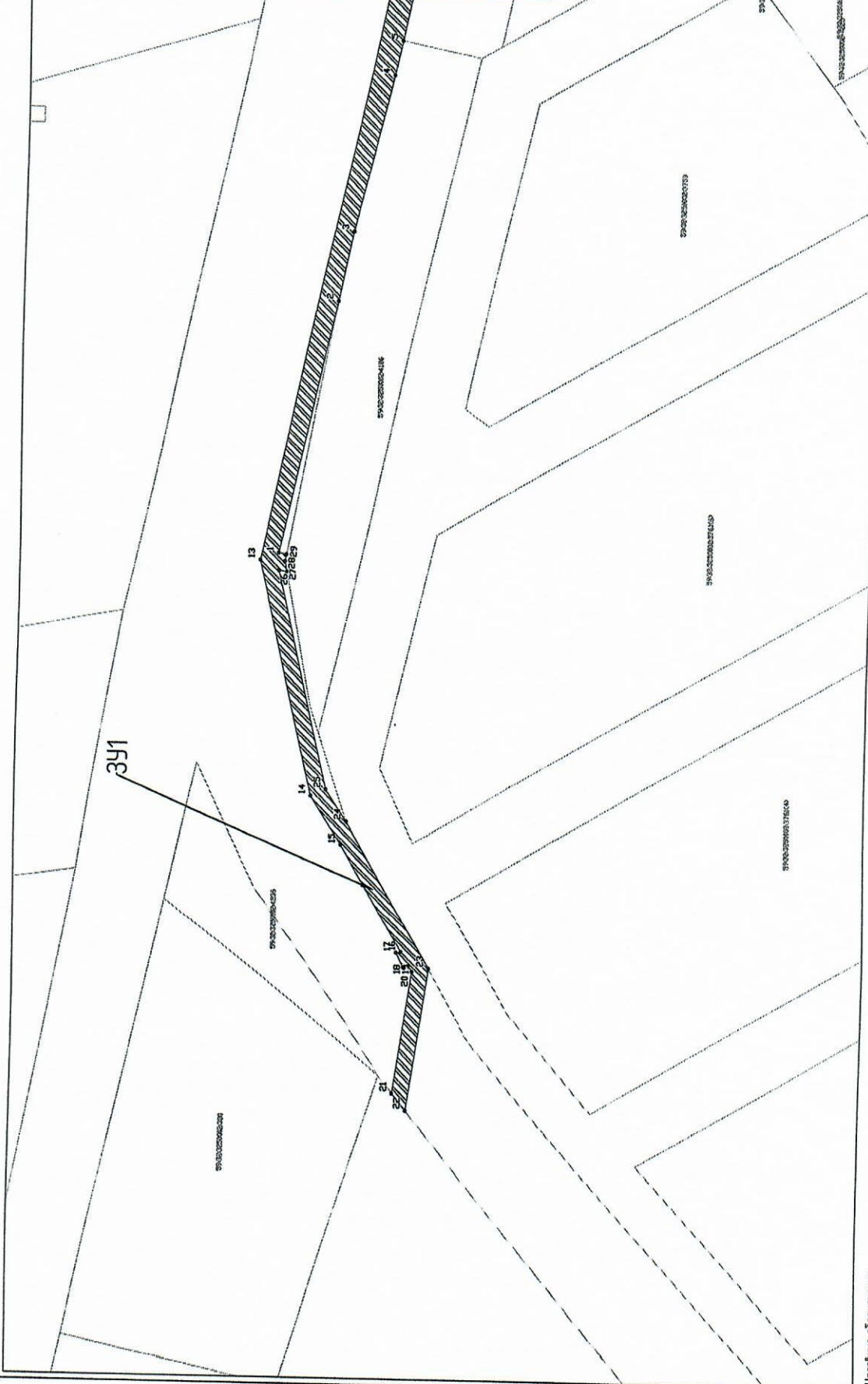


Директор ООО / Б.П. Союзкин /

Заявитель: Вешникова Е. О. по доверенности ДН-П/ИР

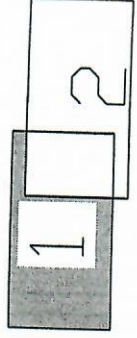
Схема предположений к использованию земель или части земельного участка
 Объект: «Строительное приспособление объекта по адресу: Пермский край, Пермский район, Култаевское с/п.п. объект КРП, код № 3У 59323250002366 (6/0835/2020)»
 Местоположение: Пермский край, Пермский район, п. Объект КРП, кадастровый номер земельного участка (59323250002)
 Категория –
 Площадь земельного участка: 2974 м2
 Масштаб 1:1000

Имя	Абсцисса X	Ордината Y
1	507 881,72	2 218 788,45
2	507 867,89	2 218 851,76
3	507 864,54	2 218 869,74
4	507 855,46	2 218 908,34
5	507 853,54	2 218 917,34
6	507 849,33	2 218 937,10
7	507 837,25	2 218 994,24
8	507 833,74	2 214 010,88
9	507 820,35	2 214 074,02
10	507 811,77	2 214 117,83
11	507 793,86	2 214 212,34
12	507 798,26	2 214 213,16
13	507 886,22	2 218 786,60
14	507 872,21	2 218 727,86
15	507 864,64	2 218 715,86
16	507 849,37	2 218 688,84
17	507 850,54	2 218 688,62
18	507 846,78	2 218 684,88
19	507 847,38	2 218 685,31
20	507 846,54	2 218 683,83
21	507 850,71	2 218 653,55
22	507 847,25	2 218 649,36
23	507 842,39	2 218 684,62
24	507 863,35	2 218 721,71
25	507 868,48	2 218 729,43
26	507 881,51	2 218 784,09
27	507 879,61	2 218 783,80
28	507 880,12	2 218 786,43
29	507 879,81	2 218 788,09



- Условные обозначения:
 59074219198 – кадастровый номер кадастрового квартала
 8 – номер учтенного земельного участка
 :3У1 – Исполнительный земельный участок
 н1,1 – характерная точка границы, сведения о которой отсутствуют
 — — граница земельного участка
 - - граница земель, предоставляемых к использованию

Земельный участок с земельным участком 59323250002486
 5-7 – смежная граница с земельным участком 59323250002483
 7-8, 23-24 – смежная граница с земельным участком 59323250002483
 8-9 – смежная граница с земельным участком 59323250002484
 9-10 – смежная граница с земельным участком 593232500024100
 10-11 – смежная граница с земельным участком 5900024187
 21-22 – смежная граница с земельным участком 590002366



Присоединение к
 решению от
 16.06.2020
 № 430



Директор ООО "НРСТ" / *Л. С. Розыкина*

Земельный участок с земельным участком 590002366